

ОПИСАНИЕ МЕСТОПОЛОЖЕНИЯ ГРАНИЦ

Публичный сервитут объекта «Сооружение: «Газопровод низкого давления», кадастровый номер
50:28:0070226:1009

(наименование объекта, местоположение границ которого описано (далее - объект))

Раздел 1

Сведения об объекте

№ п/п	Характеристики объекта	Описание характеристик
1	2	3
1	Местоположение объекта	Московская область, городской округ Домодедово, Ям с
2	Площадь объекта ± величина погрешности определения площади ($P \pm \Delta P$)	394 м ² ± 7 м ²
3	Иные характеристики объекта	Вид объекта реестра границ: Зона с особыми условиями использования территории Содержание ограничений использования объектов недвижимости в пределах зоны или территории: Публичный сервитут, для целей размещения линейных объектов системы газоснабжения, их неотъемлемых технологических частей. Срок установления 49 лет. Обладатель публичного сервитута: Акционерное Общество "Мособлгаз". Адрес: Московская обл, г. Одинцово, д. Раздоры, 1-й км Рублево-Успенского шоссе, д. 1, корп. Б. Электронная почта: info@mosoblgaz.ru

Раздел 2

Сведения о местоположении границ объекта

1. Система координат МСК-50, зона 2

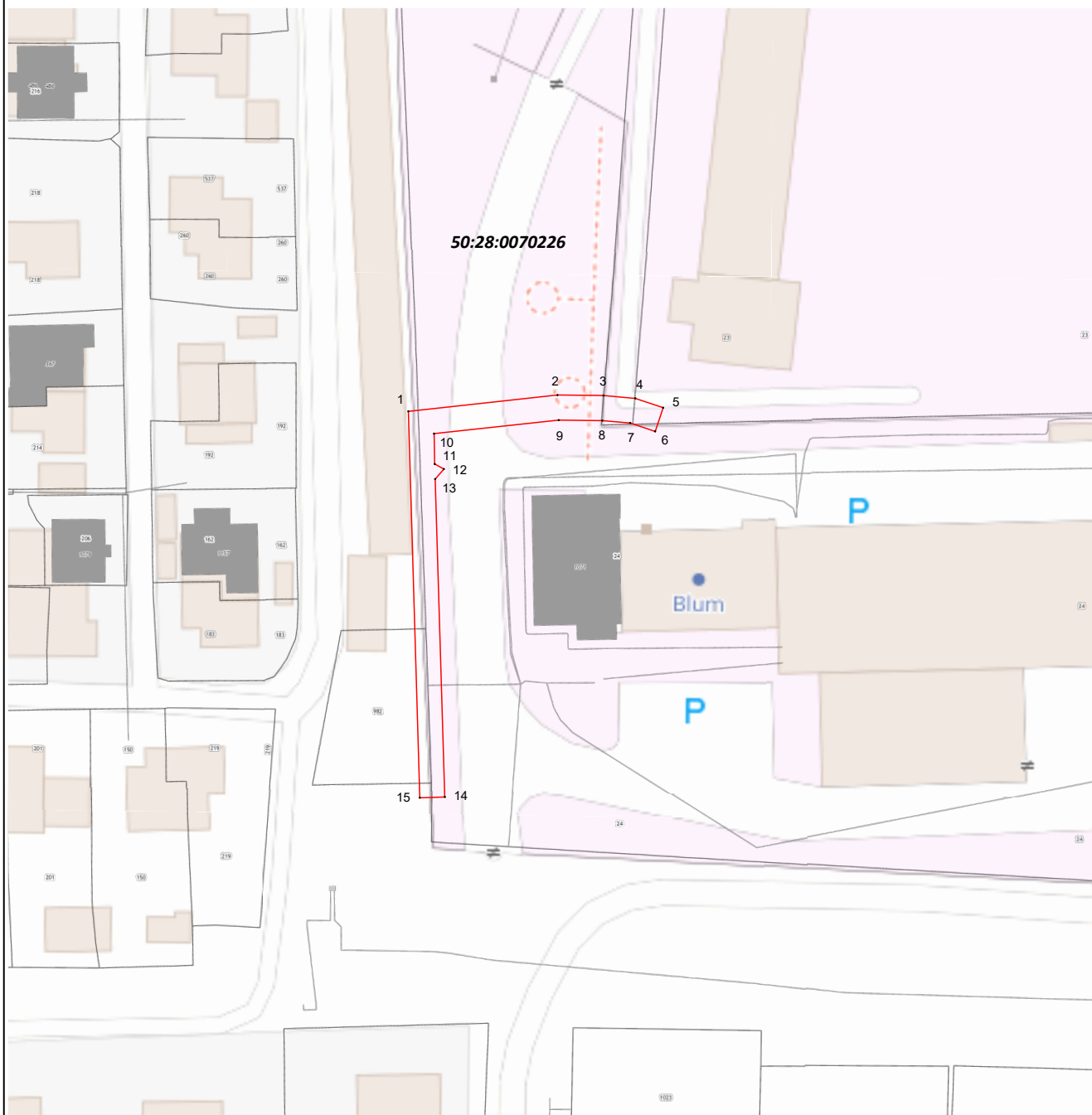
2. Сведения о характерных точках границ объекта

Обозначение характерных точек границ	Координаты, м		Метод определения координат характерной точки	Средняя квадратическая погрешность положения характерной точки (Mt), м	Описание обозначения точки на местности (при наличии)
	X	Y			
1	2	3	4	5	6
1	438 476,72	2 204 062,50	Аналитический метод	0,10	—
2	438 479,31	2 204 086,28		0,10	
3	438 479,24	2 204 093,63		0,10	
4	438 478,80	2 204 098,70		0,10	
5	438 477,29	2 204 103,14		0,10	
6	438 473,51	2 204 101,85		0,10	
7	438 474,86	2 204 097,87		0,10	
8	438 475,24	2 204 093,44		0,10	
9	438 475,31	2 204 086,47		0,10	
10	438 473,14	2 204 066,59		0,10	
11	438 468,28	2 204 066,71		0,10	
12	438 467,47	2 204 068,16		0,10	
13	438 465,87	2 204 066,77		0,10	
14	438 415,00	2 204 068,32		0,10	
15	438 414,87	2 204 064,32		0,10	
1	438 476,72	2 204 062,50	0,10		

3. Сведения о характерных точках части (частей) границы объекта





1	2	3	4	5	6
—	—	—	—	—	—

Раздел 4
План границ объекта



Масштаб 1:1 000

Используемые условные знаки и обозначения:

-  - граница кадастрового квартала по сведениям ЕГРН
-  - граница земельного участка по сведениям ЕГРН
-  - граница зоны
-  - характерная точка границы

Подпись _____



Дата « 4 » сентября 20 23 г.

Место для оттиска печати (при наличии) лица, составившего описание местоположения границ объекта